Asociación Cultural y Deportiva "Juegos de la Comarca"

20 / 03 / 27 LAGARTERA



51K Btt



102K Trailrun



51K Trailrun



102K Btt

LOS 102 de la COMARCA SOLISS

wikiloc
OFFICIAL MAPPING PARTNER

TRAIL FRIENDS FDMCM Castilla-La-Mancha

Inscripciones en www.evedeport.com

UTMB INDEX | 50K 51K Trailrun | 100K 102K Trailrun

Ayto. Lagartera · LYMSA Construcciones Metálicas · El Cerro Grabado Láser · Toledo Diputación · X-Sauce · Supermercado Serjo · Estrada Castaño Quesería Artesanal · Soliss · FASTER Custom your Passion · Repsol · Dibe · Osprel · Eurocaja Rural

¿Dónde nos encontramos?



En Lagartera, en la Provincia de Toledo.

Junto a Autovía Extremadura A-5.

ÍNDICE PRUEBAS BTT, GRAVEL Y E-BIKE

A) INFORMACIÓN GENERAL

1) Reto Prueba 102 Km & 51 km.
2) Distancias y Precios.
3) Recorrido, horarios de paso y cierre.
4) Mapas recorridos.
5) Perfiles recorridos.
6) Tracks recorridos.
7) Señalización de la Prueba.
8) Clasificaciones y categorías.
9) Premios.
10) Edad participación.
11) Puntos de avituallamiento.
12) Puntos de Fisioterapia y Medicina Deportiva.
13) Puntos de asistencia mecánica.
14) Centro de Análisis e Incidencias.

B) PRECAUCIONES Y ASPECTOS DE SEGURIDAD.

C) RECOMENDACIONES Y ASPECTOS A TENER EN CUENTA.

D) ASPECTOS LEGALES E INSCRIPCIONES.

E) TRASLADOS DE PARTICIPANTES, RECOGIDA DE DORSALES Y MAILLOT.

F) CONTACTO.

REGLAMENTO MARCHA BTT 102KM

A) INFORMACIÓN

1. Los 102km en 10 horas (tiempo máximo para acabar la prueba) están planteados como reto personal. La nueva prueba de 51 kms, tendrá un máximo de 5 horas.

2. Las distancias que se pueden realizar son las siguientes:

PRUEBA BTT						
				PRECIOS		
DISTANCIA	**SALIDA**	**META**	**HORARIO**	**DESDE 16/10 A 18/10**	**DESDE 19/10 A 31/12**	**DESDE 01/01 A 10/03***
102 km	Lagartera	Lagartera	10:00H - 20:00H (20 DE MARZO)	38.5 €	44 €	44 €
102 km parejas	Lagartera	Lagartera	10:00H - 20:00H (20 DE MARZO)	77 €	88 €	88 €
51km	Lagartera	Lagartera	10:00H - 15:00H (20 DE MARZO)	38.5 €	44 €	44 €
HORA SALIDA: 10:00						

*A los inscritos a partir del 1 de Enero 2027 no se les podrá garantizar el regalo de maillot con diseño especial de la prueba en la bolsa del corredor y se le dará una camiseta.

3. La prueba se realizará con bicicleta de montaña, no pudiendo utilizar ningún otro tipo de bicicleta ni vehículo. Se permite el uso de bicicletas gravel, estas irán en una categoría diferente.

Se permite la participación de bicicletas eléctricas (E-Bikes) en categoría única diferente. La categoría de parejas consiste en completar el recorrido ambas personas componentes de la pareja, en el caso de abandonar algún miembro, la persona restante competirá en individual. La modalidad de parejas no está disponible para e-bikes ni Gravel.

En la prueba de 51 Kms en MTB, las inscripciones estarán limitadas a 100 personas, pudiendo participar en ella también inscritos a Gravel y E-Bikes.

Debido a tiempos de fabricación, el último día para inscribirse y recibir el maillot de la prueba será el **31 de diciembre del 2026 a las 23:59,** TODO AQUEL CICLISTA QUE SE INSCRIBA DESPUÉS, no se le podrá garantizar un maillot y se le dará una camiseta.

INFORMACIÓN ADICIONAL E IMPORTANTE: La prueba estará limitada a máximo 1.200 inscritos en total, sumando a personas a pie y personas en bicicleta, por lo que las inscripciones se podrían cerrar antes en caso de agotar las plazas.

HORARIO DE PASO Y CIERRE PENDIENTE

LOCALIDAD	KILÓMETRO	HORA DE CIERRE	LUGAR	Ubicación
Lagartera	0	10:05h	Avenida Maestro Guerrero, 82 (Salida Neutralizada 2Km)	https://maps.app.goo.gl/LoEG1T1sT3KGyXtn9
Alcañizo	15,5	11:30h	Plaza del Charcón	https://maps.app.goo.gl/4PRn62mj6Se42MxFA
Torralba de Oropesa	24	12:20h	Plaza de la Constitución	https://maps.app.goo.gl/zuLrbLbhZgu4BHDKA
Corchuela	35,5	13:30h	Iglesia Corchuela	https://maps.app.goo.gl/9QEBPZkXUAQWaQvF8
Oropesa	45,5	14:30h	Camino del Cementerio (junto al paseo del Castillo)	https://maps.app.goo.gl/59FcD52168XJjk1F7
Lagartera	51	15:00h	Plaza de la Fuente	https://maps.app.goo.gl/m77g3wuZz9TN6zA5A
Torrico	64,5	16:20h	Calle de la Chorrera	https://maps.app.goo.gl/mGffnyZMVJzkZqBv9
Valdeverdeja	68	16:40h	Piscina Municipal	https://maps.app.goo.gl/fT1WJ7quXEgv36yJ6
Camino de las minas Carretera TO-1298	77,4	17:55h	P KM 6	https://maps.app.goo.gl/UASsZMMAvsopHf5x7
Calzada de Oropesa	86,5	18:30h	Plaza España	https://maps.app.goo.gl/DSTV1Y8bw3AiZLDx8
Caleruela	91,5	19:00h	Camino de Pusa junto a parada de bus	https://maps.app.goo.gl/h1m4apDkXGbXC9gN8
				https://maps.app.goo.gl/47pK4tu91UMGtvSx5

Herreruela de Oropesa	94,5	19:15h	Calle San Ildefonso (junto a la Iglesia)	
Lagartera	102	20:00h	Plaza Constitución. Final 102km **(Área de Descanso)**	https://maps.app.goo.gl/QUTGDbwRZLL5bFLs6

4. Mapa del Recorrido.

- **Prueba 102 Km BTT**

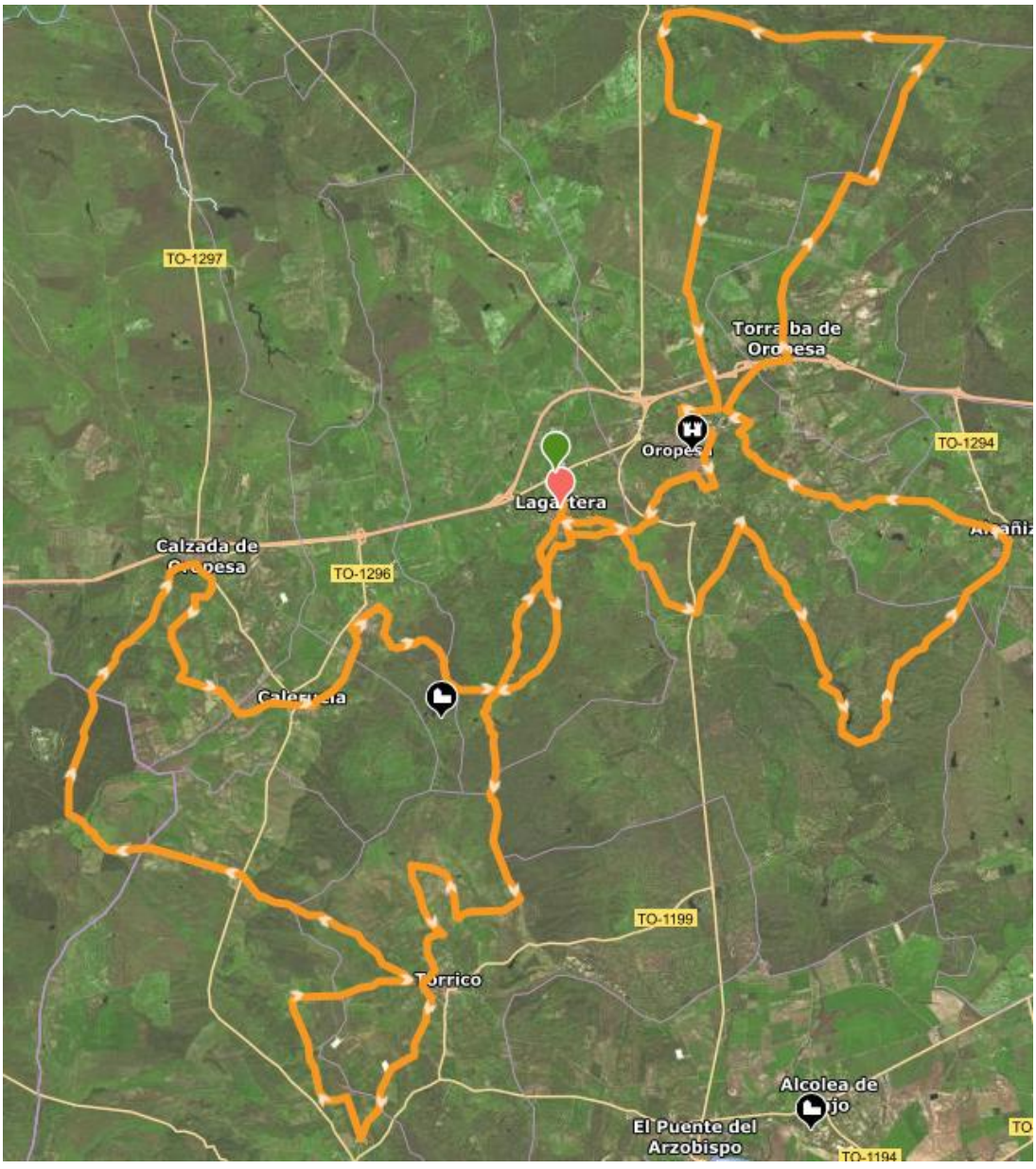

- **Prueba 51 Km BTT**



5. Perfil.

Prueba 102 Km BTT **Desnivel: +1.200m**



Prueba 51 Km BTT **Desnivel: +400m**

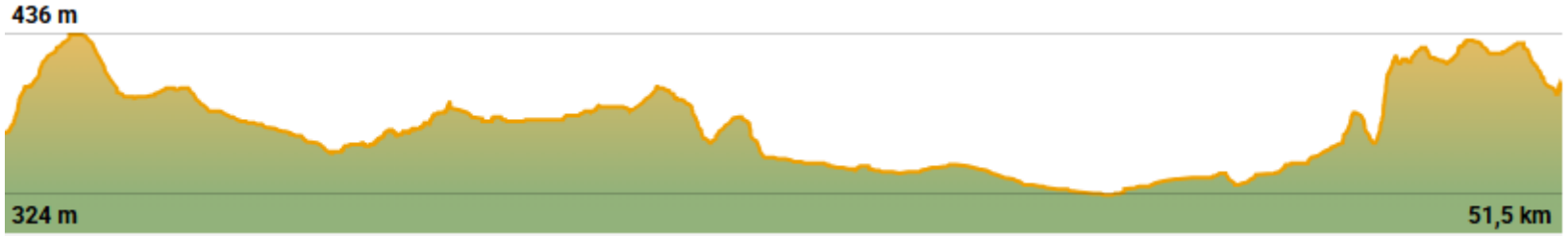


¡Accede al track!
LOS 102 de la COMARCA SOLISS
102K MTB
SALIDA
META
GESTIÓN DE MOCHILAS
CONTROL HORARIO
CENTRO DE ANÁLISIS E INCIDENCIAS
RECOGIDA DORSAL
PUNTO DE CONTROL
AVITUALLAMIENTO LÍQUIDO
AVITUALLAMIENTO SOLIDO
AVITUALLAMIENTO COMPLETO
FISIO
HOSPITAL DE CAMPAÑA
ÁREA DE DESCANSO
ASISTENCIA MECÁNICA
HORARIO DE CIERRE
07:15
11:30
12:20
14:25
15:00
16:40
18:30
19:00
20:00
KM 0 LAGARTERA
KM 15,5 ALCAÑIZO
KM 24 TORRALBA
KM 35,5 CORCHUELA
KM 45 OROPESA
KM 51 LAGARTERA
KM 68 VALDEVERDEJA
KM 86,5 CALZADA
KM 91,5 CALERUELA
KM 102 LAGARTERA



Juegos de la comarca

6. Track del Recorrido.

- **Marcha 102 Km MTB:** se puede visitar en el enlace https://loc.wiki/t/289792262?wa=sc
- **Marcha 51 Km MTB:** se puede visitar en el enlace (la prueba de los 51 km, el recorrido corresponde a los primeros 51 kms de la prueba de los 102 kms)

  https://loc.wiki/t/285051103?wa=sc
- **Comentario sobre Desnivel: aunque indique que son menos desnivel acumulado, los metros reales son 400 de ascenso acumulado en los primeros 51 kms y 1.200 metros en los 102 kms totales.**

Las superficies transitables de la Prueba están distribuidas de la siguiente manera:

- Superficie pavimentada: 15 % (paso por los municipios y pequeño camino asfaltado)
- Superficie sin pavimentar: 85 % (caminos de tierra y veredas)

7. Señalización de la Prueba.

El recorrido de la prueba será en todo momento fácil de seguir. Si en 500 metros no divisáis ninguna cinta de balizar de con el logo de los Juegos de la Comarca, NO SIGÁIS PEDALEANDO. Dad la vuelta o llamar al teléfono de emergencia, que se encontrará en la parte posterior del dorsal. La cinta de balizar que encontrareis será la siguiente:



Aún así, la señalización de la prueba será enviada y actualizada por mail a los participantes entre el 10 y 15 de marzo de 2026.

8. Las clasificaciones serán emitidas por Evedeport.

Se establecen las siguientes categorías en función de los datos estadísticos de las inscripciones realizadas en 2026:

PARA LA PRUEBA DE 102 KMS MTB

- **BTT FEMENINA:**

  - ✓ **GENERAL.**
  - ✓ **SENIOR:** hasta 39 años.
  - ✓ **MÁSTER PLUS:** a partir de 40 años.
  - ✓ **Clasificación comarcal:** Cuyo pueblo esté adherido a la asociación.

  La organización se reserva el derecho de aumentar el número de categorías en función de las inscripciones.

- **BTT MASCULINA:**

  - ✓ **GENERAL.**
  - ✓ **ÉLITE:** hasta 29 años.
  - ✓ **MÁSTER 30:** de 30 hasta 39 años.
  - ✓ **MÁSTER 40:** de 40 hasta 49 años.
  - ✓ **MÁSTER PLUS:** a partir de 50 años.

- ✓ **Clasificación comarcal:** Cuyo pueblo esté adherido a la asociación.

- **BTT PAREJAS (2 componentes):**

  - ✓ **PAREJAS FEMENINAS.**
  - ✓ **PAREJAS MASCULINAS.**
  - ✓ **PAREJAS MIXTAS.**

Observación: si un miembro del equipo se retira, el equipo será descalificado, y el otro miembro del equipo pasará a la modalidad individual.

- **E- BIKE:** Categoría General. (Masculina y Femenina)
- **GRAVEL:** Categoría General. (Masculina y Femenina)

PARA LA PRUEBA DE 51 KMS MTB

- **BTT FEMENINA:**

  - ✓ **GENERAL.**

- **BTT MASCULINA:**

  - ✓ **GENERAL.**

Las personas que participen en la prueba de 51 kms MTB usando bicicletas e-Bike o Gravel, no entrarán en la clasificación general. Si hubiera participantes suficientes, se hará clasificación especial para la categoría de Gravel.

También recibirán premio el equipo (club) más numeroso de cualquiera de las disciplinas de la prueba, tanto a pie como en bicicleta.

9. Premios.

- Los participantes que completen el recorrido de 102 Kms obtendrán la Medalla Finisher "Los 102 de la Comarca 2026".
- Obtendrán un trofeo conmemorativo l@s 3 primer@s clasificad@s de cada una de las categorías. Los *premios serán **NO** acumulativos* a la categoría general.
- En cuanto a las clasificaciones comarcales, tanto femenina como masculina, la persona ha de tener una relación directa con el pueblo adherido a la asociación Cultural y Deportiva de Los Juegos de la Comarca.

10. Edad mínima de inscripción.

Podrán inscribirse personas mayores de 16 años. Los menores de esa edad deberán enviar al correo **loscientodosdelacomarca@gmail.com** un justificante del padre/madre/tutor con el permiso para que el menor pueda realizar la prueba, si no es así no podrá participar.

11. Puntos de avituallamiento.

Existirán 4 puntos de avituallamiento durante el recorrido de 102 Km más un punto extra al finalizar la prueba. Los avituallamientos se encontrarán en municipios por los que transcurre la Prueba en los kms 15'5, 24, 35'5, 45, 51, 68, 86'5, 91'5 y 102.

Habrá avituallamiento líquido (agua y bebidas isotónicas) y sólido (barritas energéticas, fruta y frutos secos). **IMPORTANTE: EN LOS AVITUALLAMIENTOS QUE SON EN PLENO CAMPO, EN ESTE CASO EL DE CORCHUELA EL AGUA SE SERVIRÁ EN GARRAFAS GRANDES, EVITANDO VASOS Y BOTELLAS PEQUEÑAS Y REDUCIENDO IMPACTO AMBIENTAL.**

AVITUALLAMIENTOS 102 MTB				
Localidad	**Punto KM**	**Sólido+Líquido**	**Líquido**	**Completo**
Alcañizo	15,5	X		
Torralba de Oropesa	24	X		
Corchuela	35,5		X	
Oropesa	45	X		
Lagartera	51			X
Valdeverdeja	68	X		
Calzada de Oropesa	86,5	X		
Caleruela	91,5	X		
Lagartera	102			X

A su vez, al paso por Lagartera (km 51) para comer dispondremos de una completa ensalada de pasta. En el paso de Valdeverdeja se contará con un avituallamiento sólido extra.

Al finalizar la prueba se hará entrega de avituallamiento completo con bebida a elegir y plato de carne en salsa como gran novedad.

12. Puntos de fisioterapia y Medicina Deportiva.

Existirán puntos de Fisioterapia en las zonas de descanso Lagartera (km 51) y Lagartera (km 102)

Así mismo se podrá reclamar la presencia Médico Deportivo con "carácter de urgencia" por posibles lesiones que se puedan presentar en cualquier punto del recorrido.

13. Puntos de asistencia mecánica.

Existirá 1 punto de asistencia mecánica para los corredores que lo necesiten. Estará situado en Lagartera Km 51.

En el caso de avería, de ser necesarias piezas de sustitución, estas correrán a cargo del participante. De darse el caso, el participante, deberá firmar un Albarán de Reparación que más tarde deberá abonar al finalizar el evento.

14. Centro de análisis e incidencias.

Estará situado en LAGARTERA y estará compuesto de:

- Protección Civil.
- Ambulancias.
- Médicos Deportivos.
- Fisioterapeutas.
- Personal de análisis y estadísticas.

B) PRECAUCIONES Y ASPECTOS DE SEGURIDAD

1. Dosificar el esfuerzo y elegir bien los sitios donde descansar y contar con ayuda es muy importante en una prueba de estas características.

2. La organización tiene la potestad de retirar a un participante que, según la opinión de ésta, no se encuentre en condiciones de seguir.

3. Si lo estima oportuno, el participante puede retirarse en cualquier municipio de paso, siempre y cuando sea comunicado a la organización.

4. QUEDA TERMINANTEMENTE PROHIBIDO ARROJAR NINGÚN TIPO DE DESPERDICIO, puesto que habrá lugares destinados para este fin durante el recorrido. El incumplimiento de esta norma supondrá la descalificación del participante implicado.

Los puntos permitidos para eliminar desperdicios y basura estarán situados después de cada avituallamiento y tendrán una distancia de 50 metros, estos puntos estarán señalizados y marcados para que los corredores los puedan localizar perfectamente.

5. Las áreas de descanso serán las siguientes:

- Lagartera (Km 51).
- Valdeverdeja (km 68).

- Pabellón Municipal de Lagartera (Km 102).

6. Cada participante llevará dorsal y chip, es **OBLIGATORIO** llevar rutómetro (track) descargado en un dispositivo GPS o en el teléfono móvil. Además, es obligatorio llevar el teléfono móvil con la máxima carga de batería posible.

7. En zona de carretera donde haya doble dirección, se debe circular con mucha precaución y si es posible por el arcén, si el espacio lo permite.

8. **EL TRÁFICO NO ESTARÁ CORTADO**, por lo que se pide a los participantes máxima responsabilidad y **precaución** sobre todo en el **paso por los municipios.**

9. Frente a cualquier duda o imprevisto que pueda surgir, se ruega a los participantes que se pongan en contacto con la Organización. En los dorsales de los corredores existirá un número de teléfono habilitado para tal fin.

10. Todos los participantes debidamente inscritos estarán amparados por una póliza de seguro de responsabilidad civil y un seguro individual de accidentes.

C. RECOMENDACIONES Y ASPECTOS A TENER EN CUENTA

11. En pruebas como esta, es de VITAL IMPORTANCIA LA CORRECTA HIDRATACIÓN, por lo que se recomienda llevar siempre agua.

12. Para garantizar la máxima seguridad de los participantes, se contará con la ayuda de protección civil, médicos y fisioterapeutas.

13. Debido a la exposición solar, se recomienda el uso de crema de protección para evitar posibles quemaduras.

14. La organización recomienda estos elementos imprescindibles:

- Al menos 1 litro de agua (obligatorio)
- Chubasquero (si va a llover)
- Móvil con carga 100%
- GPS.
- Track descargado en GPS o móvil (OBLIGATORIO)
- Luz frontal (obligatoria).
- Luz trasera (obligatoria)
- Gafas de sol
- Alimentos ligeros
- Crema de protección solar.
- Uso de casco (OBLIGATORIO)

D) ASPECTOS LEGALES

16. La inscripción es personal e intransferible, y una vez realizada no se podrá cancelar, por lo que no será devuelto el importe de la misma.

17. Todos los participantes, al inscribirse, confirman que han leído, entendido y aceptado el reglamento, lo que supone la renuncia a toda acción legal que pudiera derivarse de su participación en la prueba.

18. La Organización no se hace responsable de los gastos ni las deudas que pudieran contraer los participantes durante la marcha.

19. La aceptación del reglamento conlleva la aceptación y autorización automática por parte de los participantes de cesión de los derechos de imagen a la Organización, así como la grabación total o parcial de la prueba. De esta forma, el participante da su consentimiento para utilizar su imagen para promoción, difusión (vídeo, foto, dvd, internet, medios de comunicación, etc.), cediendo todos los derechos relativos a su explotación comercial y publicitaria que considere ejecutar, sin derecho por parte a recibir compensación económica).

20. La Organización y Asociación Juegos de la Comarca se reserva el derecho a modificar este reglamento con previo aviso a los participantes.

21. La empresa encargada de cronometrar la prueba será EVEDEPORT.

22. Inscripciones en www.evedeport.es

Cierre de inscripciones: 10 de marzo de 2027

Todos los participantes con la inscripción obtendrán la "bolsa del corredor" con ropa deportiva, obsequios alimentarios de la zona y muchas sorpresas más que iremos revelando a medida que se acerque la fecha de la marcha.

Entre las que destacamos embutido de caza de nuestro colaborador CÁRNICAS DIBE, crema de queso de Oveja de nuestro colaborador QUESERÍA ESTRADA CASTAÑO, maillot de nuestro colaborador FASTER WEAR, y muchas más sorpresas!!

E) RECOGIDA DORSALES.

23. Los dorsales y la bolsa del corredor se podrán recoger el día de la Prueba (20 de marzo) a partir de las 8:00 en el Parking de Supermercados Serjo, Av. Maestro Guerrero, 64, 45567 Lagartera, Toledo junto a Nacional V en la localidad de Lagartera:

https://maps.app.goo.gl/oA7NXkzuwWLxkak97

24. Los participantes que lo estimen oportuno también podrán recoger su dorsal y bolsa del corredor el jueves día 18 de marzo de 17:30 a 20:00 horas en la tienda Decathlon Talavera situada en Parque Comercial El Golf y el viernes 19 de marzo de las 18:00 a 23:00 horas en la Plaza Constitución de Lagartera.

25. **Maillot conmemorativo** (INCLUIDO EN EL PRECIO DE LA INSCRIPCIÓN): a toda persona que se inscriba en nuestra prueba de ciclismo se le incluirá un maillot en la bolsa del corredor. Por tiempos de producción y para asegurar una calidad a la altura de la prueba, el último día de inscripción para recibir el maillot será **EL 31 DE DICIEMBRE**, todo participante que se inscriba después, no se le podrá garantizar ni maillot ni camiseta personalizada de la prueba.

A continuación, se muestran las tallas del maillot seleccionado:



Cómo medirte

- Colocar una prenda propia sobre una superficie plana.
- Utiliza una cinta métrica flexible para obtener tus medidas.
- Compara las medidas obtenidas con el gráfico anexo y tabla.
- En caso de duda recomendamo elegir siempre la talla inmediatamente superior.
- Esta tabla y sus medidas son orientativas y aproximadas.

PECHO (A) Medida tomada bajo las axilas.

ALTURA (B) Medida tomada desde el cuello a la cintura. (Largo de Cremallera)

(SLIMFIT-MUY AJUSTADO)

MEDIDAS	XS	S	M	L	XL	XXL	3XL	4XL
A	45	47	49	51	53	55	57	59
B	48	50	52	54	56	58	60	62

F) LUGAR DE SALIDA DE LA PRUEBA.

La salida será a las 10:00 horas del 20 de Marzo en la Avenida Maestro Guerrero Nº 64, junto a la Nacional V.

La salida será neutralizada durante 2 Km. (paso por el municipio de Lagartera).

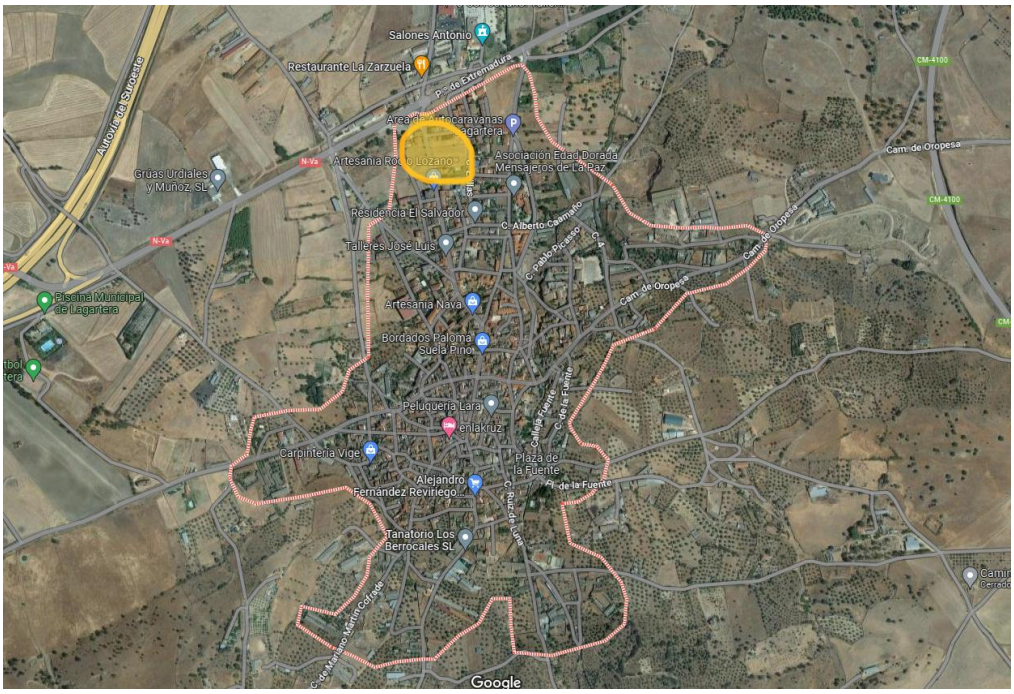



F) CONTACTO.

MAIL: **loscientodosdelacomarca@gmail.com**

TELÉFONO 1: **679 93 18 28**

TELÉFONO 2: **609 92 09 19**